

NAUTICAL CHARTS
 Nautical charts and publications are published by the Hydrographic Service of the Canadian Coast Guard. The Hydrographic Service is responsible for the collection, processing and publication of hydrographic data. The Hydrographic Service also provides a variety of other services, including the maintenance of navigational aids and the provision of information to mariners.

CARTES MARINES
 Les cartes marines et les publications sont publiées par le Service hydrographique de la Garde côtière canadienne. Le Service hydrographique est responsable de la collecte, du traitement et de la publication de données hydrographiques. Le Service hydrographique fournit également divers autres services, notamment l'entretien des aides à la navigation et la fourniture d'informations aux marins.

NAUTICAL PUBLICATIONS
 Sailing Directions are designed to complement the standard chart and provide the mariner with additional detailed information that cannot be shown on the chart. Each booklet covers a specific geographic area and cross-references all charts in the area.

PUBLICATIONS NAUTIQUES
 Les instructions marines visent à compléter les cartes marines et à donner au navigateur des détails et l'information que les cartes ne peuvent être illustrées sur les cartes. Chaque livret couvre une zone géographique donnée et renvoie à toutes les cartes de la zone.

NAUTICAL CHARTS AND PUBLICATIONS
 Canadian nautical charts and publications are only available from authorized Canadian Hydrographic Service chart dealers. A list of approved chart dealers is included in this catalogue. For a complete and up-to-date list of authorized dealers of publications regarding charting, contact the Hydrographic Service or visit our website at www.charts.gc.ca.

CARTES ET PUBLICATIONS NAUTIQUES CANADIENNES
 Les cartes marines et publications nautiques canadiennes sont disponibles uniquement auprès des distributeurs agréés de cartes du SHC. La liste des distributeurs agréés est indiquée dans le présent catalogue. Pour obtenir une liste complète de distributeurs concernant les cartes nautiques, contactez le Service hydrographique du SHC, visitez notre site au www.charts.gc.ca.

CANADIAN NAUTICAL CHARTS AND PUBLICATIONS
 The Marine Environmental Data Service provides information on Water Levels, Quality and Sea, Tides, Waves, Currents, and Oceanographic Data. Contacting the Service will provide a list of products and services available for sale. For more information, visit our website at www.meds.gc.ca.

LES DONNÉES Océanographiques
 Le Service des données sur l'environnement marin fournit des renseignements sur les niveaux d'eau, les courants marins, les vagues, les courants océanographiques, les données de qualité de l'eau, les marées, les vagues et les données océanographiques. Contacter le Service vous fournira une liste des produits et services disponibles à la vente. Pour plus d'informations, visitez notre site au www.meds.gc.ca.

UNITED STATES OF AMERICA CHARTS AND PUBLICATIONS
 Please contact the local representative, NOAA Catalogue of Charts and Publications available from www.nauticalcharts.noaa.gov.

ÉTATS-UNIS D'AMÉRIQUE
 Contactez le représentant local, le Catalogue des Cartes et Publications disponibles auprès de www.nauticalcharts.noaa.gov.

NAUTICAL CHARTS
 Nautical charts and publications are published by the Hydrographic Service of the Canadian Coast Guard. The Hydrographic Service is responsible for the collection, processing and publication of hydrographic data. The Hydrographic Service also provides a variety of other services, including the maintenance of navigational aids and the provision of information to mariners.

CARTES MARINES
 Les cartes marines et les publications sont publiées par le Service hydrographique de la Garde côtière canadienne. Le Service hydrographique est responsable de la collecte, du traitement et de la publication de données hydrographiques. Le Service hydrographique fournit également divers autres services, notamment l'entretien des aides à la navigation et la fourniture d'informations aux marins.

NAUTICAL PUBLICATIONS
 Sailing Directions are designed to complement the standard chart and provide the mariner with additional detailed information that cannot be shown on the chart. Each booklet covers a specific geographic area and cross-references all charts in the area.

PUBLICATIONS NAUTIQUES
 Les instructions marines visent à compléter les cartes marines et à donner au navigateur des détails et l'information que les cartes ne peuvent être illustrées sur les cartes. Chaque livret couvre une zone géographique donnée et renvoie à toutes les cartes de la zone.

NAUTICAL CHARTS AND PUBLICATIONS
 Canadian nautical charts and publications are only available from authorized Canadian Hydrographic Service chart dealers. A list of approved chart dealers is included in this catalogue. For a complete and up-to-date list of authorized dealers of publications regarding charting, contact the Hydrographic Service or visit our website at www.charts.gc.ca.

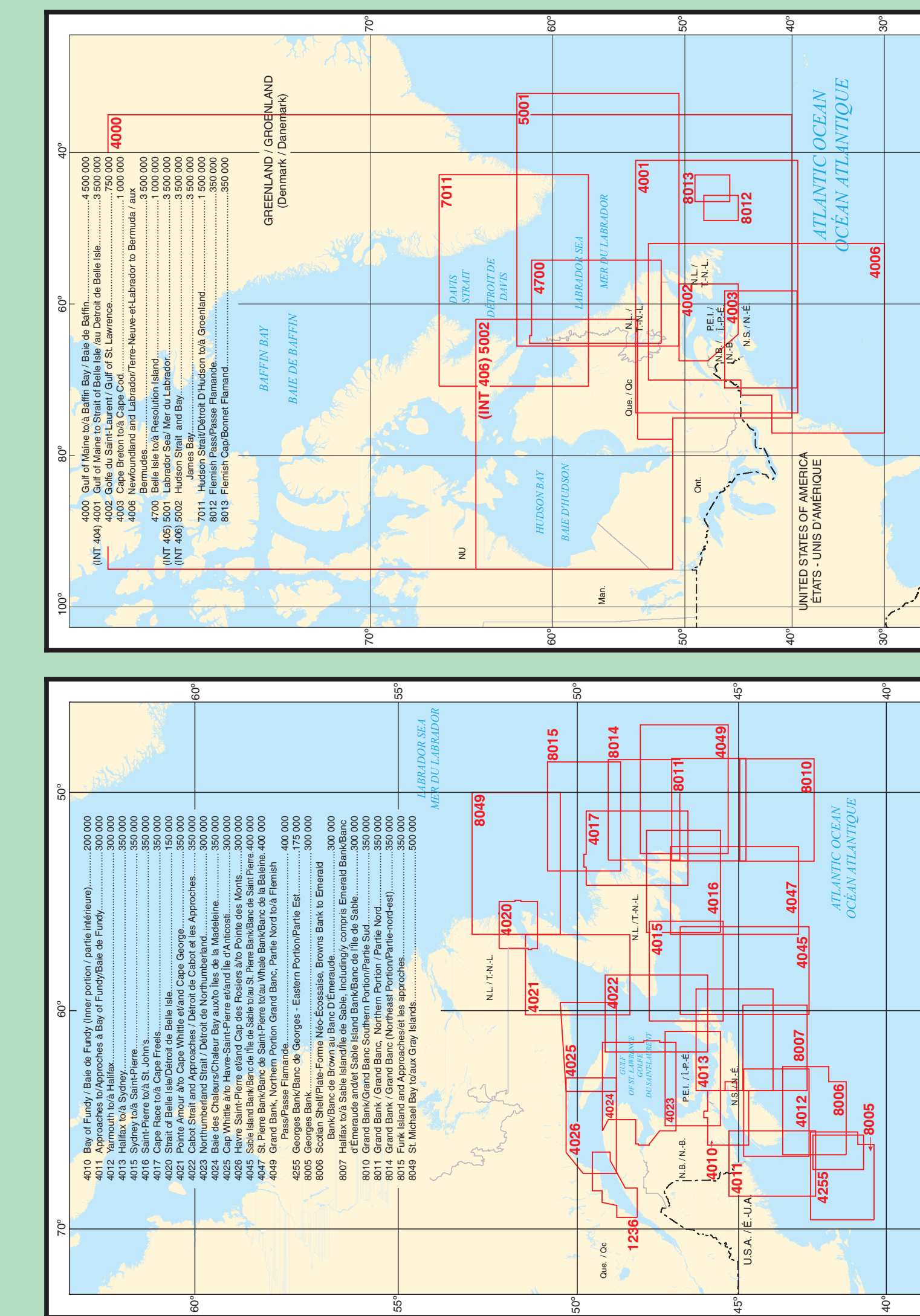
CARTES ET PUBLICATIONS NAUTIQUES CANADIENNES
 Les cartes marines et publications nautiques canadiennes sont disponibles uniquement auprès des distributeurs agréés de cartes du SHC. La liste des distributeurs agréés est indiquée dans le présent catalogue. Pour obtenir une liste complète de distributeurs concernant les cartes nautiques, contactez le Service hydrographique du SHC, visitez notre site au www.charts.gc.ca.

CANADIAN NAUTICAL CHARTS AND PUBLICATIONS
 The Marine Environmental Data Service provides information on Water Levels, Quality and Sea, Tides, Waves, Currents, and Oceanographic Data. Contacting the Service will provide a list of products and services available for sale. For more information, visit our website at www.meds.gc.ca.

LES DONNÉES Océanographiques
 Le Service des données sur l'environnement marin fournit des renseignements sur les niveaux d'eau, les courants marins, les vagues, les courants océanographiques, les données de qualité de l'eau, les marées, les vagues et les données océanographiques. Contacter le Service vous fournira une liste des produits et services disponibles à la vente. Pour plus d'informations, visitez notre site au www.meds.gc.ca.

UNITED STATES OF AMERICA CHARTS AND PUBLICATIONS
 Please contact the local representative, NOAA Catalogue of Charts and Publications available from www.nauticalcharts.noaa.gov.

ÉTATS-UNIS D'AMÉRIQUE
 Contactez le représentant local, le Catalogue des Cartes et Publications disponibles auprès de www.nauticalcharts.noaa.gov.



NAUTICAL CHARTS
 Nautical charts and publications are published by the Hydrographic Service of the Canadian Coast Guard. The Hydrographic Service is responsible for the collection, processing and publication of hydrographic data. The Hydrographic Service also provides a variety of other services, including the maintenance of navigational aids and the provision of information to mariners.

CARTES MARINES
 Les cartes marines et les publications sont publiées par le Service hydrographique de la Garde côtière canadienne. Le Service hydrographique est responsable de la collecte, du traitement et de la publication de données hydrographiques. Le Service hydrographique fournit également divers autres services, notamment l'entretien des aides à la navigation et la fourniture d'informations aux marins.

NAUTICAL PUBLICATIONS
 Sailing Directions are designed to complement the standard chart and provide the mariner with additional detailed information that cannot be shown on the chart. Each booklet covers a specific geographic area and cross-references all charts in the area.

PUBLICATIONS NAUTIQUES
 Les instructions marines visent à compléter les cartes marines et à donner au navigateur des détails et l'information que les cartes ne peuvent être illustrées sur les cartes. Chaque livret couvre une zone géographique donnée et renvoie à toutes les cartes de la zone.

NAUTICAL CHARTS AND PUBLICATIONS
 Canadian nautical charts and publications are only available from authorized Canadian Hydrographic Service chart dealers. A list of approved chart dealers is included in this catalogue. For a complete and up-to-date list of authorized dealers of publications regarding charting, contact the Hydrographic Service or visit our website at www.charts.gc.ca.

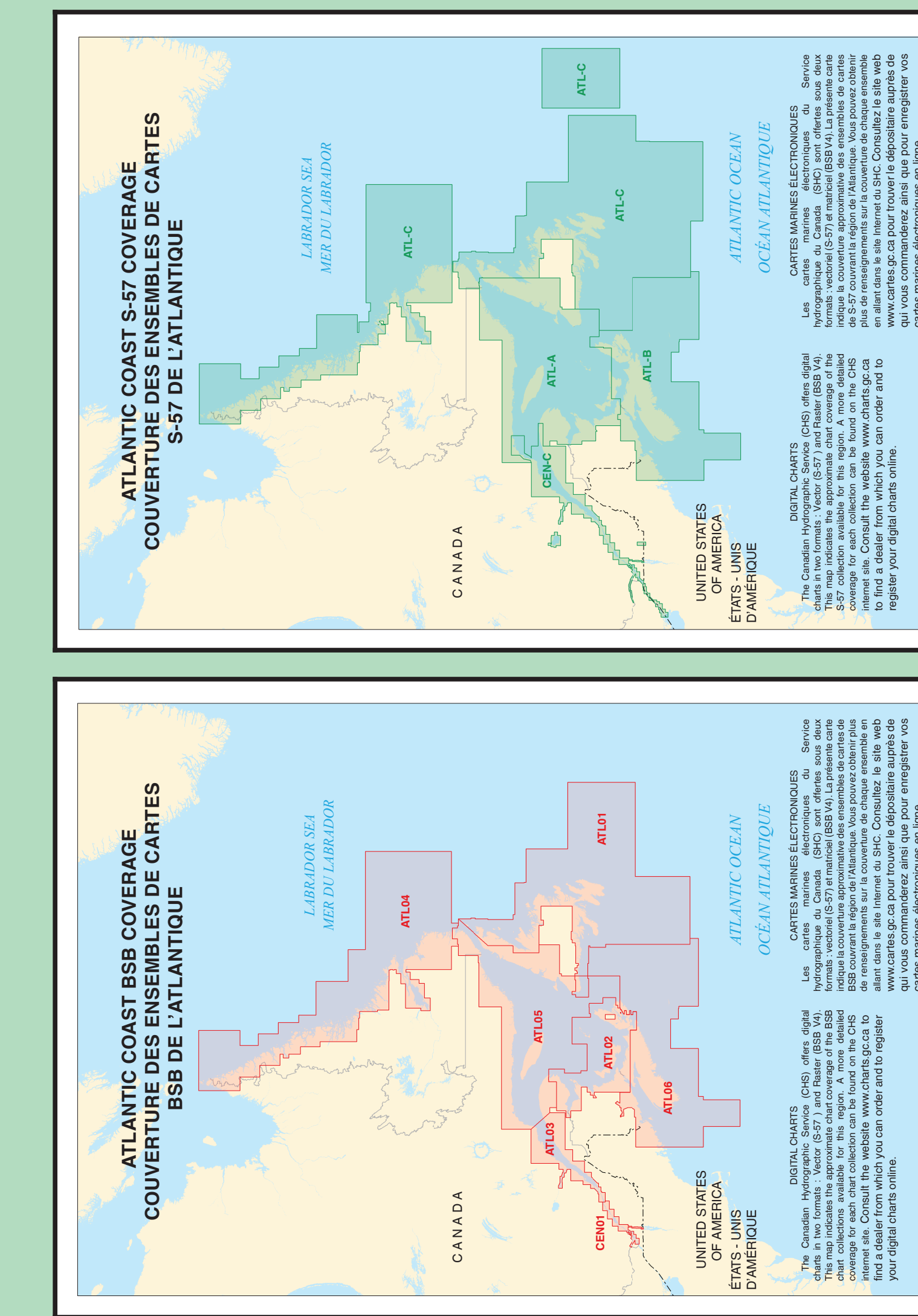
CARTES ET PUBLICATIONS NAUTIQUES CANADIENNES
 Les cartes marines et publications nautiques canadiennes sont disponibles uniquement auprès des distributeurs agréés de cartes du SHC. La liste des distributeurs agréés est indiquée dans le présent catalogue. Pour obtenir une liste complète de distributeurs concernant les cartes nautiques, contactez le Service hydrographique du SHC, visitez notre site au www.charts.gc.ca.

CANADIAN NAUTICAL CHARTS AND PUBLICATIONS
 The Marine Environmental Data Service provides information on Water Levels, Quality and Sea, Tides, Waves, Currents, and Oceanographic Data. Contacting the Service will provide a list of products and services available for sale. For more information, visit our website at www.meds.gc.ca.

LES DONNÉES Océanographiques
 Le Service des données sur l'environnement marin fournit des renseignements sur les niveaux d'eau, les courants marins, les vagues, les courants océanographiques, les données de qualité de l'eau, les marées, les vagues et les données océanographiques. Contacter le Service vous fournira une liste des produits et services disponibles à la vente. Pour plus d'informations, visitez notre site au www.meds.gc.ca.

UNITED STATES OF AMERICA CHARTS AND PUBLICATIONS
 Please contact the local representative, NOAA Catalogue of Charts and Publications available from www.nauticalcharts.noaa.gov.

ÉTATS-UNIS D'AMÉRIQUE
 Contactez le représentant local, le Catalogue des Cartes et Publications disponibles auprès de www.nauticalcharts.noaa.gov.



NAUTICAL CHARTS
 Nautical charts and publications are published by the Hydrographic Service of the Canadian Coast Guard. The Hydrographic Service is responsible for the collection, processing and publication of hydrographic data. The Hydrographic Service also provides a variety of other services, including the maintenance of navigational aids and the provision of information to mariners.

CARTES MARINES
 Les cartes marines et les publications sont publiées par le Service hydrographique de la Garde côtière canadienne. Le Service hydrographique est responsable de la collecte, du traitement et de la publication de données hydrographiques. Le Service hydrographique fournit également divers autres services, notamment l'entretien des aides à la navigation et la fourniture d'informations aux marins.

NAUTICAL PUBLICATIONS
 Sailing Directions are designed to complement the standard chart and provide the mariner with additional detailed information that cannot be shown on the chart. Each booklet covers a specific geographic area and cross-references all charts in the area.

PUBLICATIONS NAUTIQUES
 Les instructions marines visent à compléter les cartes marines et à donner au navigateur des détails et l'information que les cartes ne peuvent être illustrées sur les cartes. Chaque livret couvre une zone géographique donnée et renvoie à toutes les cartes de la zone.

NAUTICAL CHARTS AND PUBLICATIONS
 Canadian nautical charts and publications are only available from authorized Canadian Hydrographic Service chart dealers. A list of approved chart dealers is included in this catalogue. For a complete and up-to-date list of authorized dealers of publications regarding charting, contact the Hydrographic Service or visit our website at www.charts.gc.ca.

CARTES ET PUBLICATIONS NAUTIQUES CANADIENNES
 Les cartes marines et publications nautiques canadiennes sont disponibles uniquement auprès des distributeurs agréés de cartes du SHC. La liste des distributeurs agréés est indiquée dans le présent catalogue. Pour obtenir une liste complète de distributeurs concernant les cartes nautiques, contactez le Service hydrographique du SHC, visitez notre site au www.charts.gc.ca.

CANADIAN NAUTICAL CHARTS AND PUBLICATIONS
 The Marine Environmental Data Service provides information on Water Levels, Quality and Sea, Tides, Waves, Currents, and Oceanographic Data. Contacting the Service will provide a list of products and services available for sale. For more information, visit our website at www.meds.gc.ca.

LES DONNÉES Océanographiques
 Le Service des données sur l'environnement marin fournit des renseignements sur les niveaux d'eau, les courants marins, les vagues, les courants océanographiques, les données de qualité de l'eau, les marées, les vagues et les données océanographiques. Contacter le Service vous fournira une liste des produits et services disponibles à la vente. Pour plus d'informations, visitez notre site au www.meds.gc.ca.

UNITED STATES OF AMERICA CHARTS AND PUBLICATIONS
 Please contact the local representative, NOAA Catalogue of Charts and Publications available from www.nauticalcharts.noaa.gov.

ÉTATS-UNIS D'AMÉRIQUE
 Contactez le représentant local, le Catalogue des Cartes et Publications disponibles auprès de www.nauticalcharts.noaa.gov.

Catalogue

1

Atlantic Coast
Côte atlantique

Canadian Hydrographic Service
 Service hydrographique du Canada

Nautical Charts and Publications
 Cartes et publications nautiques

www.charts.gc.ca www.cartes.gc.ca

2017

Canada 150



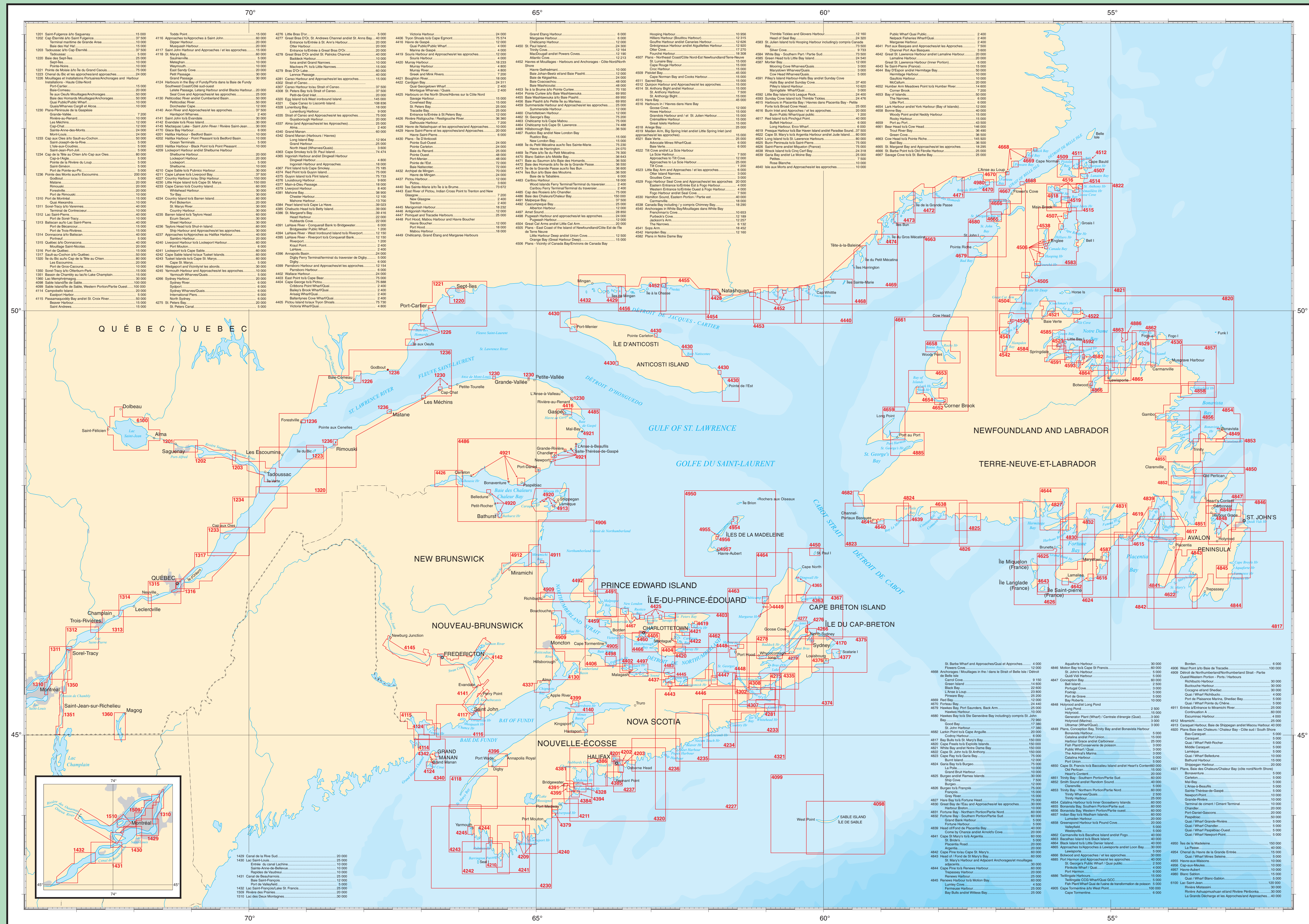


Table of navigational data and soundings. The table is organized into columns corresponding to the chart's grid. It includes depth soundings in fathoms and meters, and various navigational symbols and notes. The data is presented in a structured, tabular format.

Table of navigational data and soundings. This section continues the data from the previous table, covering the central and right-hand portions of the chart. It includes depth soundings and navigational symbols for the Gulf of St. Lawrence and the surrounding coastlines.

Table of navigational data and soundings. This section covers the bottom portion of the chart, including the Bay of Fundy and the northern coast of Nova Scotia. It includes depth soundings and navigational symbols.

